

# 北秋田市熊牧場位置図及び見取図

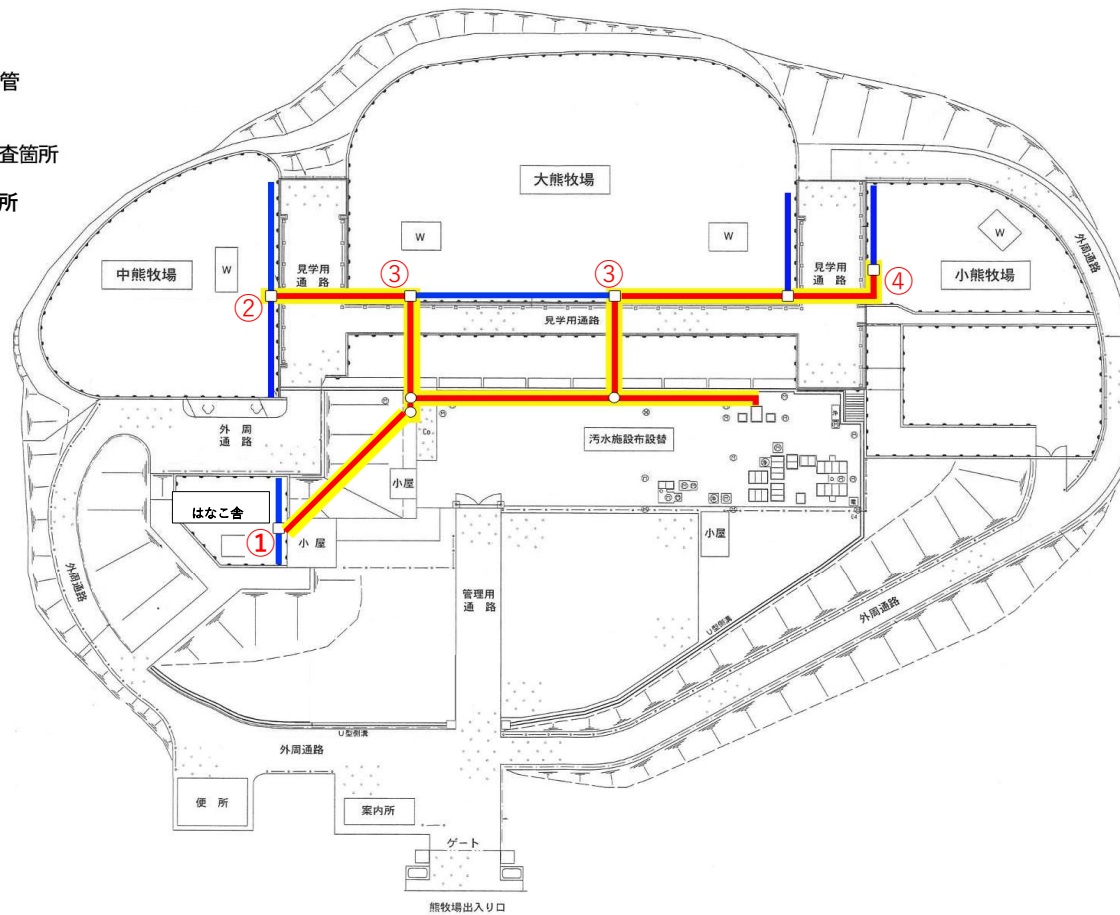


# 熊牧場施設

## 全体平面図 S=1:200



- U字溝
- 埋設配管
- 柵
- 配管調査箇所
- ①～④ 撮影箇所




平成 21 年度 工事 番号			
事業名			
箇所名	北秋田市阿仁打当 地内		
工事名			
熊牧場施設	全体平面図	縮尺	図示
照査	設計	図面	番号
北 秋 田 市			


①はなこ舎



②中熊舎



### ③大熊舎





④小熊舎

